SEZIONE A-A
SCALA 1:100

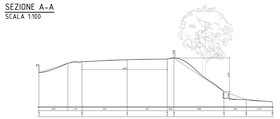

SEZIONE B-B
SCALA 1:100

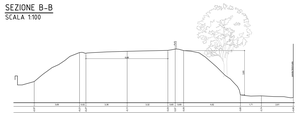

SEZIONE C-C
SCALA 1:100

SEZIONE D-D
SCALA 1:100

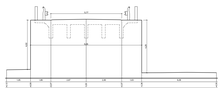

Foto 2

Foto 21

Foto 18

Foto 19

Foto 5

Foto 15

Foto 3

Foto 4

PLANIMETRIA STATO ATTUALE (LATO RIOLO)
Scala 1:100

Foto 1

Foto 9

Foto 8

Foto 12

Foto 7

Foto 23

Foto 24

Foto 1

Foto 2

Foto 3

PLANIMETRIA STATO ATTUALE (LATO CASOLA)
Scala 1:100

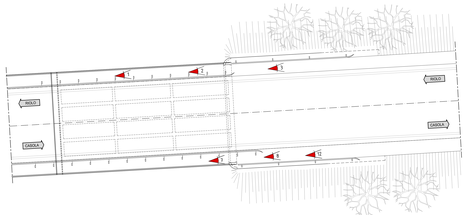

Foto 7

Foto 8

Foto 12

PROVINCIA DI RAVENNA
SETTORE LAVORI PUBBLICI
Servizio Infrastrutture viarie e programmazione

D.M. 49/2018 _ INTERVENTO DI ADEGUAMENTO STATICO E SISMICO DEL PONTE DELLA CHIUSA SUL FIUME SENIO POSTO AL KM 10+131 DELLA S.P.306R CASOLANA RIOLESE
CUP J73D18000090001

PROGETTO ESECUTIVO

Presidente Sig. Michele De Pascale	Consigliere delegato Strade - Trasporti - Pianificazione Territoriale Arch. Nicola Foca
Dirigente responsabile del Settore: Ing. Paolo Nobile	Responsabile del Servizio: Ing. Chiara Bertini

RESPONSABILE UNICO DEL PROCEDIMENTO:	Ing. Paolo Nobile	*Documento firmato digitalmente*
PROGETTISTA :	Ing. Ivan Missiroli	*Documento firmato digitalmente*
COORDINATORE DELLA SICUREZZA IN FASE DI PROGETTAZIONE :	Ing. Ivan Missiroli	*Documento firmato digitalmente*

N°	EMISSIONE				
Rev.	Descrizione	Redatto	Controllato	Approvato	Data

TITOLO ELABORATO:

STATO DI FATTO
BARRIERE DI SICUREZZA

Elaborato num.	Revisione	Data	Scala	Nome file
10	-		-	